

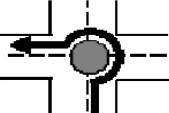
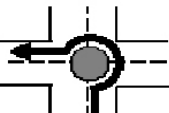


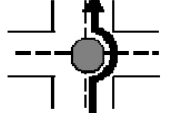
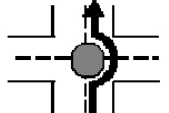


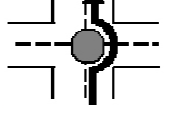
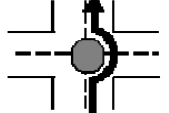

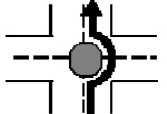

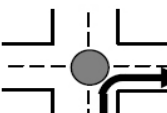
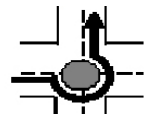
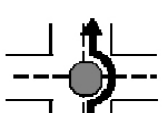
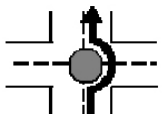
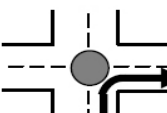








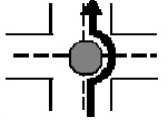









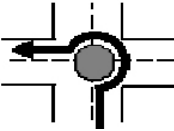
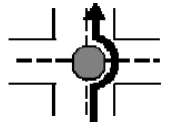
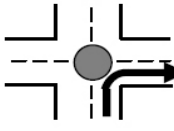
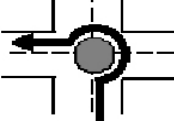
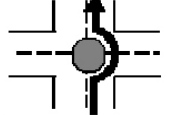


Nº	KM. T.	KM. P.	HORA PASO	Símbolo	Información	
1	0,000	0,000	8:30		SERRA (Salida: Plaza Ayuntamiento)	 Desayuno
2	3,900	3,900	8:38		Alto del Oronet (495 m)	
3	12,500	8,600	8:55		Rotonda de Torres Torres. Tomar la vía de servicio	
4	17,000	4,500	9:04		Rotonda de El Juncar. Dirección Teruel	
5	17,900	0,900	9:06		Giro a la izquierda, evitar incorporación a la A23	
6	20,800	2,900	9:12		Rotonda de Soneja	
7	22,100	1,300	9:14		Segunda rotonda de Soneja	
8	22,700	0,600	9:15		Giro a la izquierda, evitar incorporación a la A23	
9	23,300	0,600	9:17		Rotonda	
10	24,700	1,400	9:19		Cruce por debajo de la Autovía. Villatorcas	
11	26,700	2,000	9:23		Rotonda de Geldo. Tomar 1ª salida a Segorbe	

Nº	KM. T.	KM. P.	HORA PASO	Símbolo	Información
12	27,200	0,500	9:24		Polígono industrial. Segorbe
13	29,900	2,700	9:28		Rotonda Segorbe, continua por CV-216
14	32,800	2,900	9:31		Segorbe, paso por CV-216
15	33,000	0,200	9:32		En rotonda, primera salida en dirección CV-216
16	33,170	0,170	9:35		Pasa una rotonda continua por CV-216
17	33,870	0,700	9:38		Rotonda Dirección NAVAJAS - TERUEL
18	35,970	2,100	9:42		Cruce de Navajas. Seguir dirección Teruel
19	36,570	0,600	9:43		Rotonda polígono, dirección Teruel
20	37,170	0,600	9:44		Rotonda de Navajas. Dirección Navajas-Gaibiel-Matet CV-213
21	37,870	0,700	9:46		Giro a la izquierda, dirección camping
22	42,770	4,900	9:55		Giro a la derecha, dirección Matet-Gaibiel-Algimia

Nº	KM. T.	KM. P.	HORA PASO	Símbolo	Información	
23	46,870	4,100	9:59		GAIBIEL	
24	50,670	3,800	10:11		MATET	
25	54,870	4,200	10:20		Algimia de Almonacid. Giro a la izquierda dirección Alcudia de Veo - Onda - Castellón	
26	55,270	0,400	10:20		Giro a la izquierda CV-215 dirección Alcudia de Veo	
27	61,020	5,750	10:32		Alto de la Nevera (716m)	
28	65,670	4,650	10:41		Giro a la derecha dirección Aín - Artana CV-223	
29	69,670	4,000	10:49		Aín. Giro a la izquierda	
30	70,470	0,800	10:51		Rotonda. Dirección Esilda	
31	72,470	2,000	10:55		Túnel sin iluminación PELIGRO	
32	75,070	2,600	11:00		ESLIDA	
33	75,370	0,300	11:01		Cruce, giro a la derecha CV-219	

Nº	KM. T.	KM. P.	HORA PASO	Símbolo	Información	
34	80,270	4,900	11:10		Puerto de Esilda (665m) Punto descanso voluntario para reponer fuerzas en la cumbre	 Avituallamiento Sólido y Líquido
35	86,170	5,900	11:22		CHOVAR	
36	88,870	2,700	11:28		Giro a la derecha. Dirección Azuébar, Soneja CV-230	
37	91,770	2,900	11:33		AZUÉBAR	
38	92,070	0,300	11:44		Giro a la derecha	
39	98,070	6,000	11:46		Rotonda de Soneja. Dirección Sagunto N234	
40	99,370	1,300	11:49		Rotonda de Sot de Ferrer	
41	99,770	0,400	11:49		Bar Restaurante El Millán	
42	103,170	3,400	11:56		Rotonda de El Juncar. Tomar la vía de servicio	
43	107,370	4,200	12:05		Rotonda de Torres Torres. Dirección Torres Torres - Sagunto	
44	107,810	0,440	12:05		Rotonda de Alfara. Dirección Torres Torres	

Nº	KM. T.	KM. P.	HORA PASO	Símbolo	Información	
45	108,470	0,660	12:07		TORRES TORRES	
46	113,170	4,700	12:16		ESTIVELLA	
47	113,270	0,100	12:16		Desvío dirección Beselga (Inmediatamente después del puente)	
48	113,470	0,200	12:17		Seguir dirección "La Frontera"	
49	117,970	4,500	12:29		<div style="border: 1px solid black; padding: 2px; display: inline-block;">antes de la subida</div> Puerto "La Frontera" (567m) <div style="background-color: #e0f0ff; padding: 2px; display: inline-block;">Punto de paso Inicio-Fin "La Frontera"</div>	Agua
50	120,000	2,030	12:34	LLEGADA	LLEGADA (Chaparral) Almuerzo: Sólido + Líquido	 <div style="background-color: #ffe0b0; padding: 2px; display: inline-block;">ALMUERZO</div>